



Räddningstjänsten Väst

Ett kommunalförbund för skydd mot oönskade händelser

Therese Jouper
Frida Niméus

Korta fakta



Etablerades 2012
Driftsattes 2013

Medlemmar: Varbergs och
Falkenbergs kommuner

Tio verksamhetsorter

1978 km²
106 000 invånare

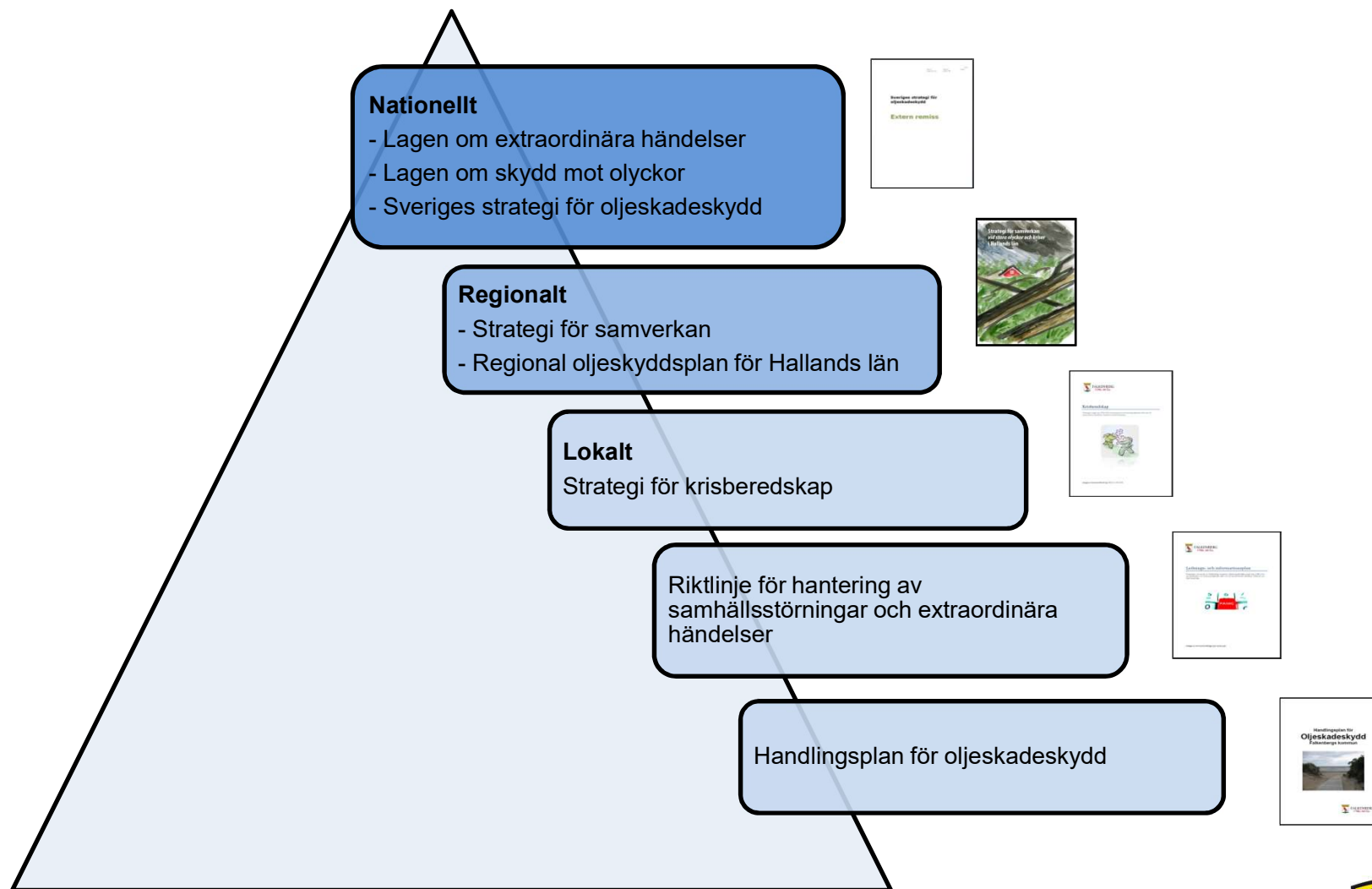
298 medarbetare
157 miljoner kronor

Dieselutsläpp från land till hav





- Våra planer och stödmaterial
- Händelsen
- Erfarenheter och utmaningar

Kommunens förebyggande och förberedande insatser



Vår planer och stödmaterial

Handlingsplan för
Oljeskadeskydd
i Varbergs kommun

Handlingsplan för
Oljeskadeskydd
Falkenbergs kommun




Handlingsplan
Zonindelning och insatskort
Åtgärdskalendrar

Zonindelning och Insatskort



Oljeskade Handlingsplan för
Folkpartiet i Varberg
kommun

Åtgärdskalender: Saneringsledare

Åtgärd	Tid	Kommentar
Medberedning <input type="checkbox"/> Inhämta information från Räddningstjänstare <input type="checkbox"/> Besök drabbade områden och bilda en egen uppfattning. Fera! <input type="checkbox"/> Bestäm det initiala resursbehovet		
Läroverk <input type="checkbox"/> Åskåda den egna organisationen i samråd med Räddningstjänsten Tänkbara beredningsplaner: - Vem gör vad? - Säkra kommunikation - Säkra tillgång till egen saneringsutrustning <input type="checkbox"/> Kontakta VVA&B för planering och uppstart av utbildning. Skugga behovet av en lagplan/bedömning med antalsade entreprenörer som minimerar behovet av medlagning. <input type="checkbox"/> Kontakta K&M- och stöd för hantering av förlagd utsläpp personal samt till eventuella externa personella resurser. <input type="checkbox"/> Vill behöva kontaktas katastrofjour för rådgivning och hjälp för hantering av oljeskade och döda djur		
Stadsbegränsade åtgärder <input type="checkbox"/> Boka med prioritering av stadsbegränsade åtgärder <input type="checkbox"/> Eventuellt stöd i åtgärdsplanen med material och personella resurser för stadsbegränsade åtgärder		
Yttre stab <input type="checkbox"/> Delta (jämte Räddningstjänstare i uppdraget) av yttre stab		

Zonindelning och insatskort



Åtgärdskalender: Saneringsledare

Åtgärd	Tid	Kommentar
Medberedning <input type="checkbox"/> Inhämta information från Räddningstjänstare <input type="checkbox"/> Besök drabbade områden och bilda en egen uppfattning. Fera! <input type="checkbox"/> Bestäm det initiala resursbehovet		
Läroverk <input type="checkbox"/> Åskåda den egna organisationen i samråd med Räddningstjänsten Tänkbara beredningsplaner: - Vem gör vad? - Säkra kommunikation - Säkra tillgång till egen saneringsutrustning <input type="checkbox"/> Kontakta VVA&B för planering och uppstart av utbildning. Skugga behovet av en lagplan/bedömning med antalsade entreprenörer som minimerar behovet av medlagning. <input type="checkbox"/> Kontakta K&M- och stöd för hantering av förlagd utsläpp personal samt till eventuella externa personella resurser. <input type="checkbox"/> Vill behöva kontaktas katastrofjour för rådgivning och hjälp för hantering av oljeskade och döda djur		
Stadsbegränsade åtgärder <input type="checkbox"/> Boka med prioritering av stadsbegränsade åtgärder <input type="checkbox"/> Eventuellt stöd i åtgärdsplanen med material och personella resurser för stadsbegränsade åtgärder		
Yttre stab <input type="checkbox"/> Delta (jämte Räddningstjänstare i uppdraget) av yttre stab		



Skärtorsdag 2022-04-14



1. Händelsen innan larm

På morgonen uppmärksammar ansvarig personal på tankstationen ovanligt mycket diesel utanför anläggningen och på närliggande väg.

Man misstänker att läckaget beror på att någon försökt komma åt diesel i form av en stöld under natten.

Beslut tas att larma 112.



Cisternen är en skyddad S-cistern som rymmer 50 000 liter diesel.
Tankstationen är öppen för allmänheten att tanka på.
I anslutning till cisternen finns även en cistern med Ad-blue.

2. Händelseförlopp på plats

Räddningstjänsten får in larm 2022-04-14 (skärtorsdag) klockan 10:21 om utsläpp farligt ämne- drivmedel.

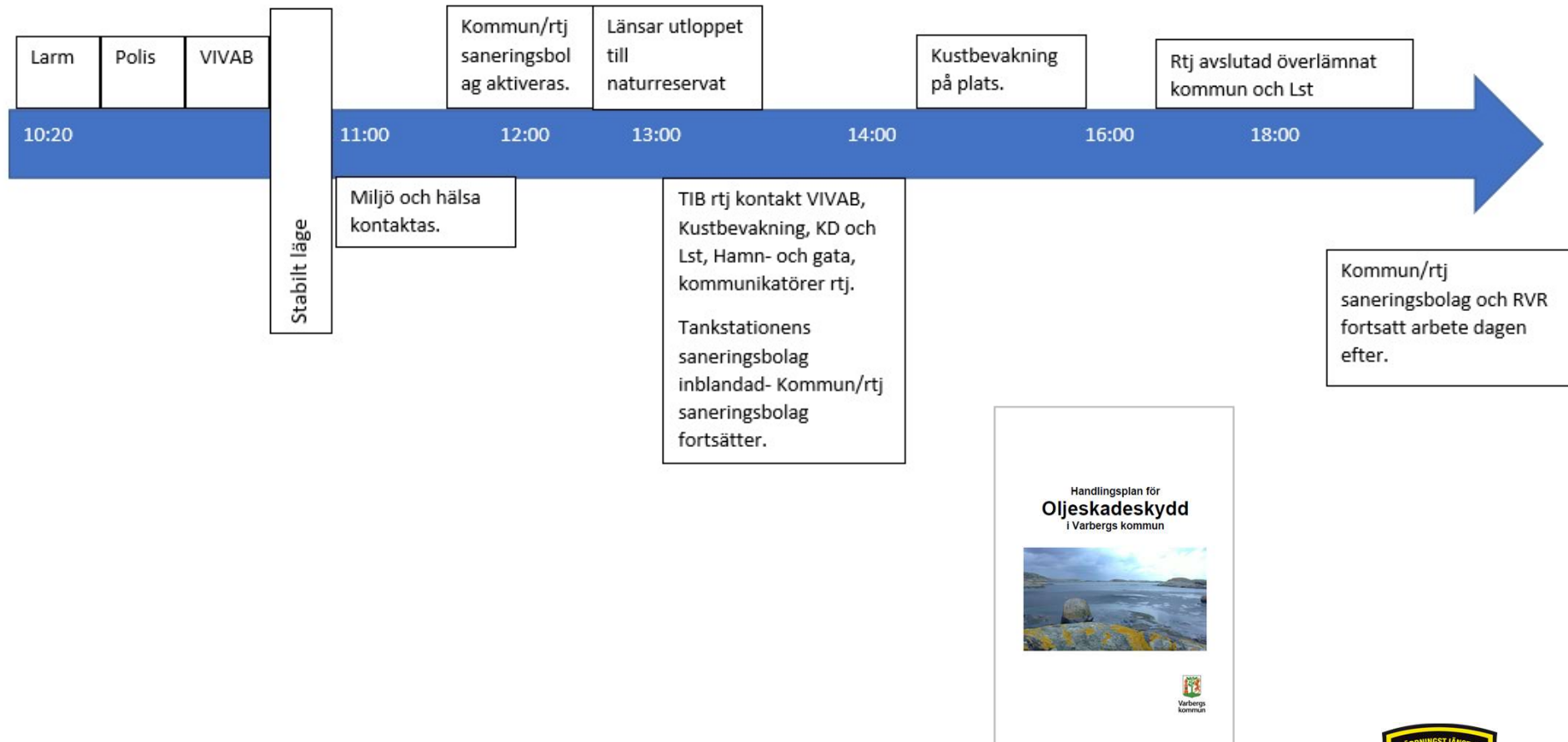
Väderinformation 8,0 °C, sydvästlig vind 2,6 m/s, regn 1,6 mm.

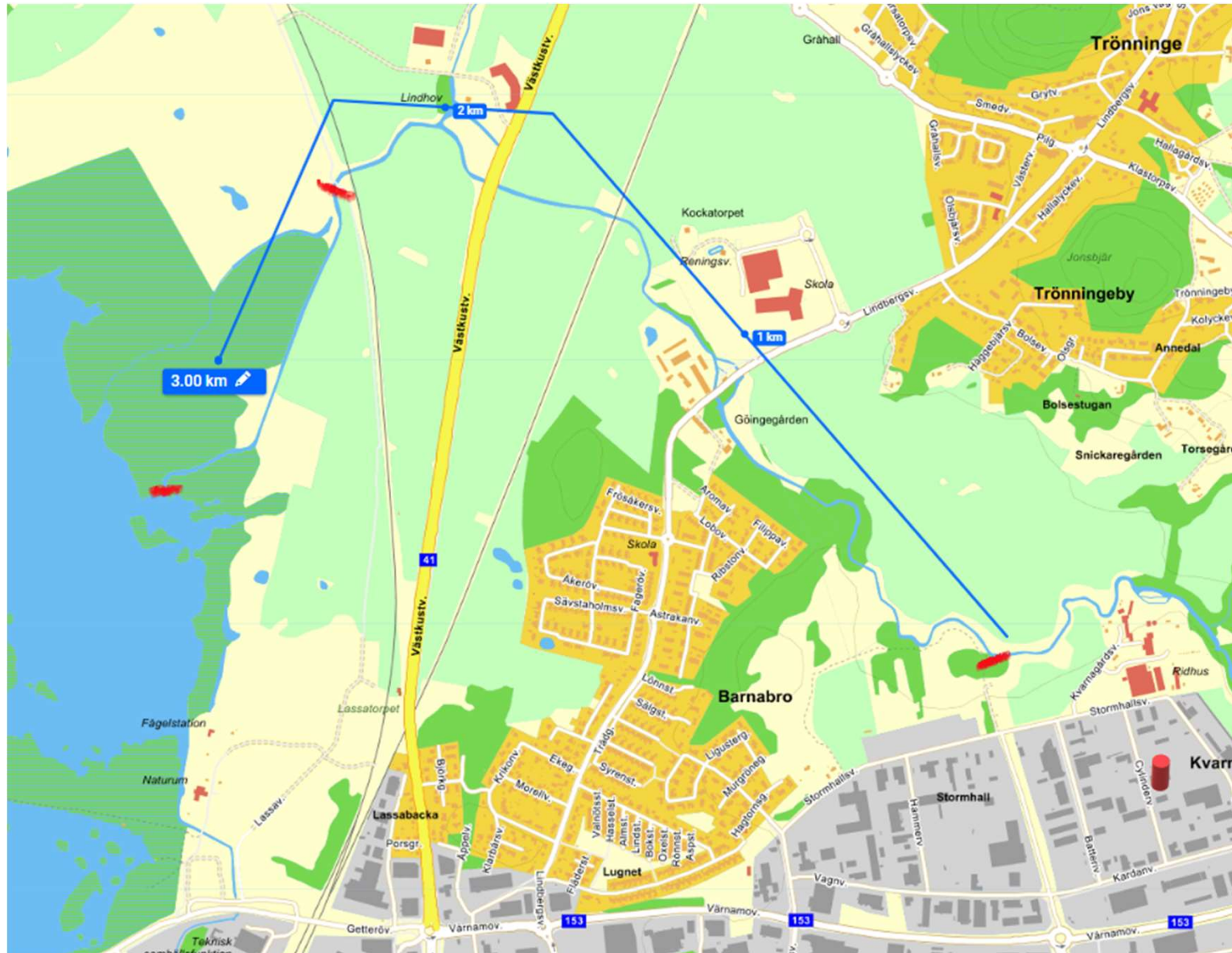


Första styrka på plats har svårt att bedöma hur stort utsläppet är. Börjar med att täta dagvattenbrunnar.

Polisen kommer till platsen för att dokumentera händelsen.

Tidslinje utifrån SOS-logg



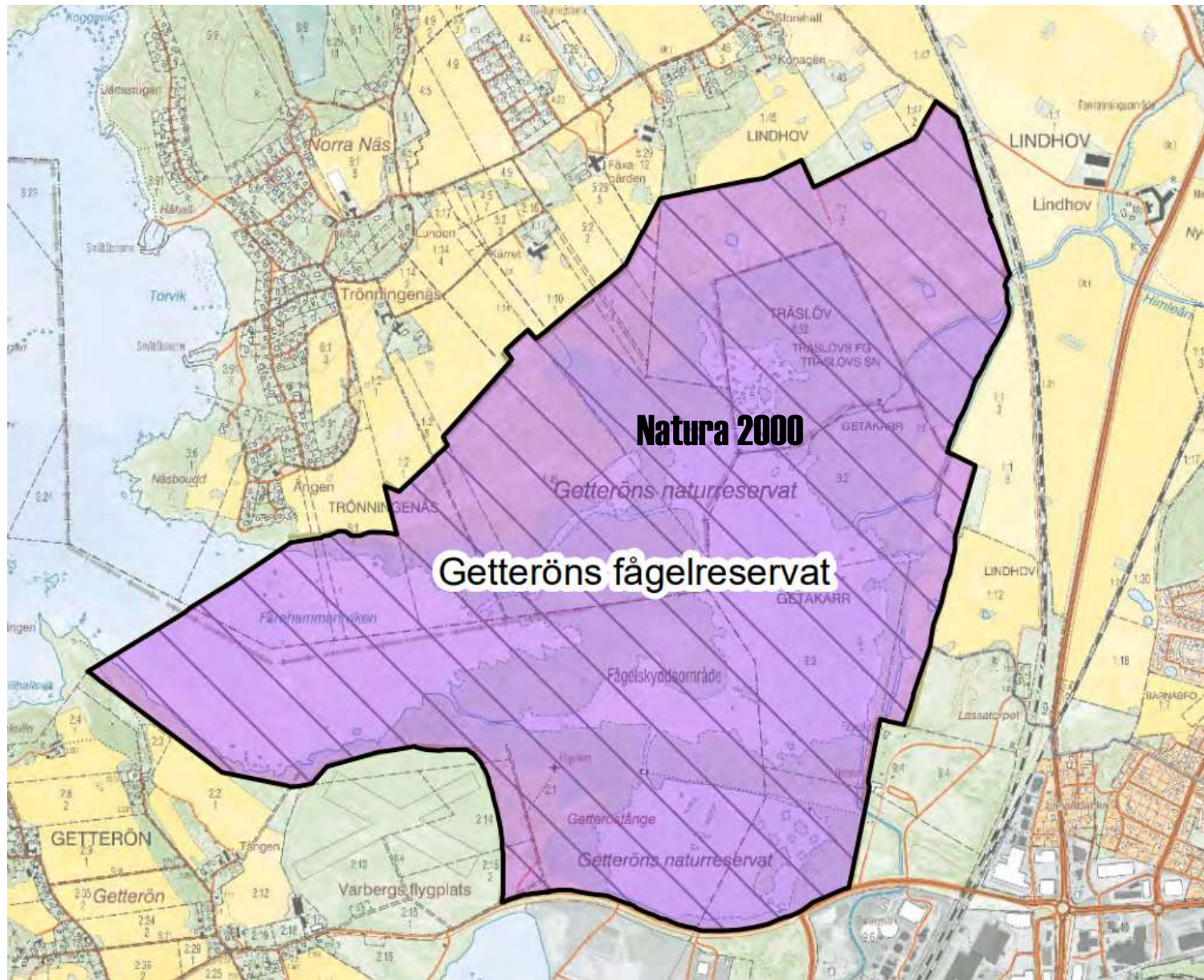


Karta över länsor. Från Eniro.se

RÄDDNINGSTJÄNSTEN VÄST







RÄDDNINGSTJÄNSTEN VÄST



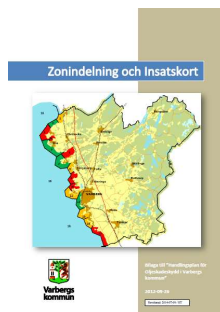
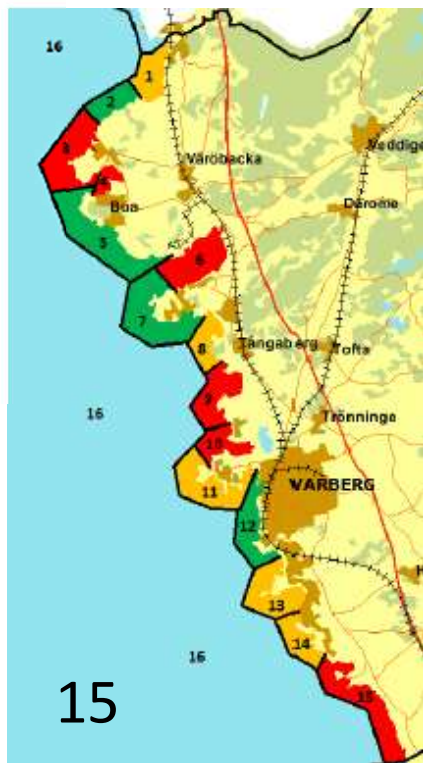


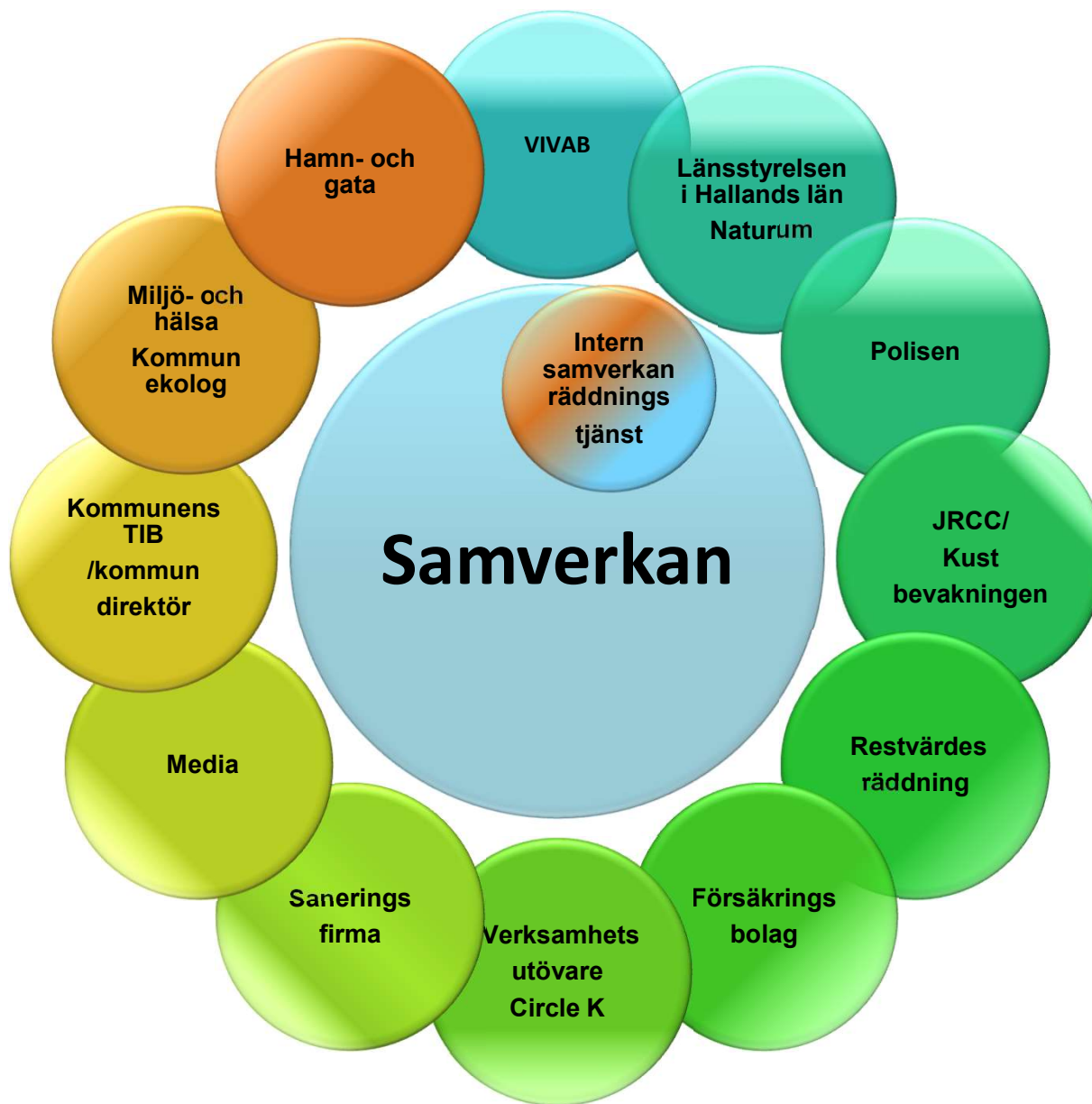
Handlingsplan för
Oljeskadeskydd
i Varbergs kommun



Planer, zonindelning och insatskort

- Kusten är indelad i zoner





3. Arbete efter att räddningstjänst avslutats

- Sanering
- Polisiär utredning - anmälan om miljöbrott och en om grov stöld upprättades men båda förundersökningarna lades ner.
- Kommunikation - media
- Reflektioner gällande ansvarsfördelning
- MRVR - Försäkringsbolag
- Kostnadsansvarig/skadestånd
- Utvärdering - lärande av olycka kombinerad LSO/LEH
- Uppdatering av kommunala planer

[Stort dieselläckage har spridit sig till naturreservatet Getterön | SVT Nyheter](#)





Erfarenheter och utmaningar

- Kännedom och följsamhet med planer och stöddokument
- Från land till hav – komplettera planen med skyddsvärda vattendrag
- Våga aktivera och skala upp krisorganisation – samverkansbehov
- Ansvar, mandat och arbetsuppgifter
 - ansvarsfördelning gällande Natura 2000-område samt tillträdesbegränsningar
 - ansvarsfördelning mellan kommunen vs verksamhetsutövare
- Avtal med saneringsbolag
- Varningssystem till bemannad plats
- Tillgänglighet och väder
- Utvärdering/lärande av olyckor



Frågor?

Du hittar oss här:



@rvast.se



Räddningstjänsten
Väst



rvast_raddningstjanst



Räddningstjänsten
Väst



www.rvast.se



010-219 30 00

RÄDDNINGSTJÄNSTEN VÄST

